

COORDINACIÓN

Lilyam Padrón Reyes. Universidad de Cádiz
Pedro Cruz Freire. Universidad de Cádiz



ORGANIZAN Y COLABORAN

Proyecto PID 2021-126850NB-I00 CONNEXA MUNDI. Desarrollo y articulación de nodos de comunicación global: el litoral gaditano y sus proyecciones (c. 1680-1830)

Proyecto PID 2021-122170NB-I00 ArchPower. Arquitecturas del poder. Emulación y pervivencias en América y el sudeste asiático (1746-1808)

Proyecto ProyExcel_01045 PROA A LA MAR. Desarrollo, logística y proyección de la bahía gaditana como nodo naval en el XVIII. Junta de Andalucía

Proyecto CEIJ-001-2021 El modelo defensivo de La Caleta (Cádiz) y su proyección atlántica, siglo XVIII. Campus de Excelencia Internacional del Mar (CEI.MAR)



[SEMINARIO INTERNACIONAL]

LAS METÁFORAS DEL PODER

Espacios, conexiones y fortificación en el mundo hispánico


Entrada libre hasta completar aforo

INFORMACIÓN Y CONTACTO



19-20 de abril | 2023

Salón de Grados | Facultad de Filosofía y Letras
Universidad de Cádiz



MIÉRCOLES 19 DE ABRIL

09.00-9.15 Presentación y bienvenida

09.15-10.30 Conferencia inaugural. Trascender el conocimiento teórico desde la experiencia. Ingenieros militares en la América hispana durante el siglo XVIII. Prof. Alfredo MORALES MARTINEZ. Catedrático emérito de Historia del Arte. Universidad de Sevilla

10.30-11.00 Pausa café

11.00-13.30 MESA I PROYECTAR Y FORTIFICAR

MODERA: Prof. Alberto J. GULLÓN ABAO

Ingenieros militares y reformas de palacios americanos del siglo XVIII. Pedro Manuel LUENGO GUTIERREZ. Universidad de Sevilla

Los ingenieros militares y la articulación del Caribe. Aproximación de sus problemas para una historia global. Manuel GÁMEZ CASADO. Universidad de Sevilla

“En el infeliz estado que se hallarán”: las dificultades económicas y profesionales de los ingenieros destinados en el Cádiz del XVIII. Víctor GARCÍA GONZÁLEZ. Universidad de Málaga

El modelo defensivo de La Caleta (Cádiz) y su difusión atlántica, siglo XVIII. Lilyam PADRÓN REYES. Universidad de Cádiz

Luis Huet y Lambert. Ingeniero director general de las fortificaciones de Andalucía. Pedro CRUZ FREIRE. Universidad de Cádiz

La falta de planificación y ejecución para la fortificación de las costas atlánticas de la provincia de Guatemala entre los siglos XVI al XVIII. Andrea ROJAS MONTES. Universidad de Cádiz

13.30-14.00 Debate

16.30-18.30 MESA II LOS ESPACIOS DEL PODER

MODERA: Profa. María del Mar BARRIENTOS MÁRQUEZ

La Laguna de Términos: espacio de conflicto entre españoles e ingleses, siglos XVII-XVIII. Carlos MORENO AMADOR. Universidad Complutense de Madrid

Espacios de poder en femenino: una visión poliédrica sobre la clausura conventual. María del Castillo GARCÍA ROMERO. Universidad de Cádiz.

Ingenieros, arquitectura y poder en el Caribe novohispano. Miguel Ángel NIETO MÁRQUEZ. Universidad de Sevilla

Ser mujer en La Habana y participar en política a comienzos del siglo XIX: más allá de lo que los documentos parecen no querer contar. Sigfrido VÁZQUEZ CIENFUEGOS. Universidad de Extremadura.

La defensa de las antípodas del imperio ante la amenaza británica (1779-1785). Juan Antonio GONZÁLEZ DELGADO. Universidad de Sevilla

18.30-19.00 Debate

JUEVES 20 DE ABRIL

09.00-10.30 MESA III REDES DE CONOCIMIENTO E INFORMACIÓN

MODERA: Prof. Arturo MORGADO GARCIA

Autonomías y responsabilidades imperiales: la gestión de los Navíos de Aviso y la comunicación marítima durante el siglo XVI. Nelson GONZÁLEZ MARTÍNEZ. Universidad del Norte, Colombia

Surcando el Lejano Oriente: redes de información y conocimiento sobre Asia a través de la fragata Ifigenia (1803). Pablo ORTEGA DEL CERRO. Universidad de Cádiz

Redes de conocimiento especializado en el siglo XVIII: José Celestino Mutis y el conocimiento científico. Alberto CAMPILLO PARDO. Universidad Pablo de Olavide

Flujos de información, agentes y bienes en las embarcaciones de correos en el Caribe del siglo XVIII. Rocío MORENO CABANILLAS. Universidad de Sevilla

La Relación Histórica del Viaje a la América Meridional (1748): un medio para difundir la imagen del territorio en el siglo XVIII. Ascensión LÓPEZ VÁSQUEZ. Universidad de Cádiz

10.30-11.00 Debate

11.00-11.30 Pausa café

11.30-13.00 MESA IV GEOGRAFÍAS CONECTADAS

MODERA: Profa. Guadalupe CARRASCO GONZÁLEZ

Redes e interconexiones en el corredor Guadalete-Bahía de Cádiz en el siglo XV: una propuesta de estudio a partir del análisis de las vías de comunicación y las torres atalayas. Pablo Jesús FERNÁNDEZ LOZANO y Enrique José RUIZ PILARES. Universidad de Cádiz

Construir la continentalidad de América: el desafío de conectar las rutas marítimas a los caminos de tierra adentro en la Nueva España, siglos XVI y XVII. Citlalli DOMÍNGUEZ-DOMÍNGUEZ. Sorbonne Université

El portal de los tesoros del mundo: orografía y economía marítimas de la costa meridional china durante la dinastía Ming. José Luis CAÑO ORTIGOSA. Universidad de Cádiz

Comercio directo, saqueo marítimo y redes de complicidad en el Caribe a mediados del siglo XVIII. Antonino VIDAL ORTEGA. Pontificia Universidad Católica Madre y Maestra

Conectar la periferia atlántica europea: individuos, flujos y mercancías en Galicia durante la segunda mitad del siglo XVIII. Francisco CEBREIRO ARES. Universidad Complutense de Madrid

Conexiones comerciales entre ingleses y españoles en el Gran Caribe, 1655-1750. María Fernanda VALENCIA SUÁREZ. Centro Peninsular en Humanidades y Ciencias Sociales (UNAM), Sede Mérida, Yucatán.

13.00-13.30 Debate

13.30- Palabras de clausura